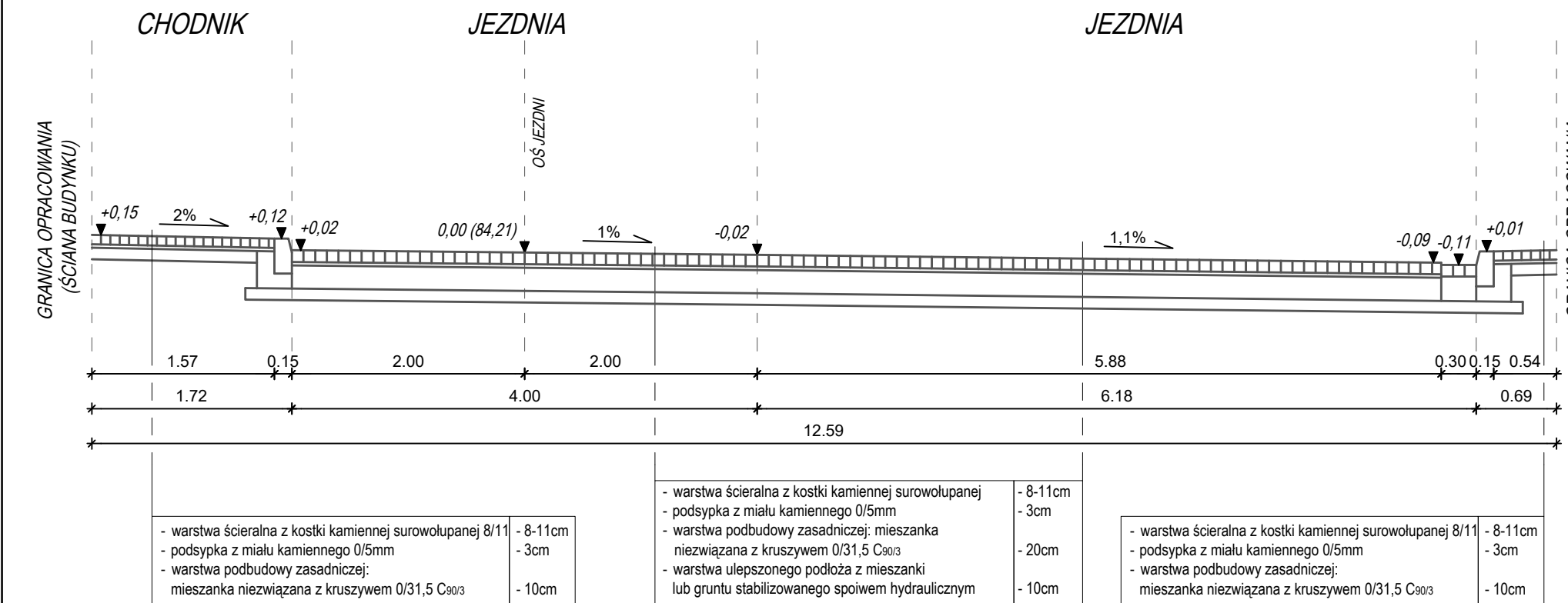
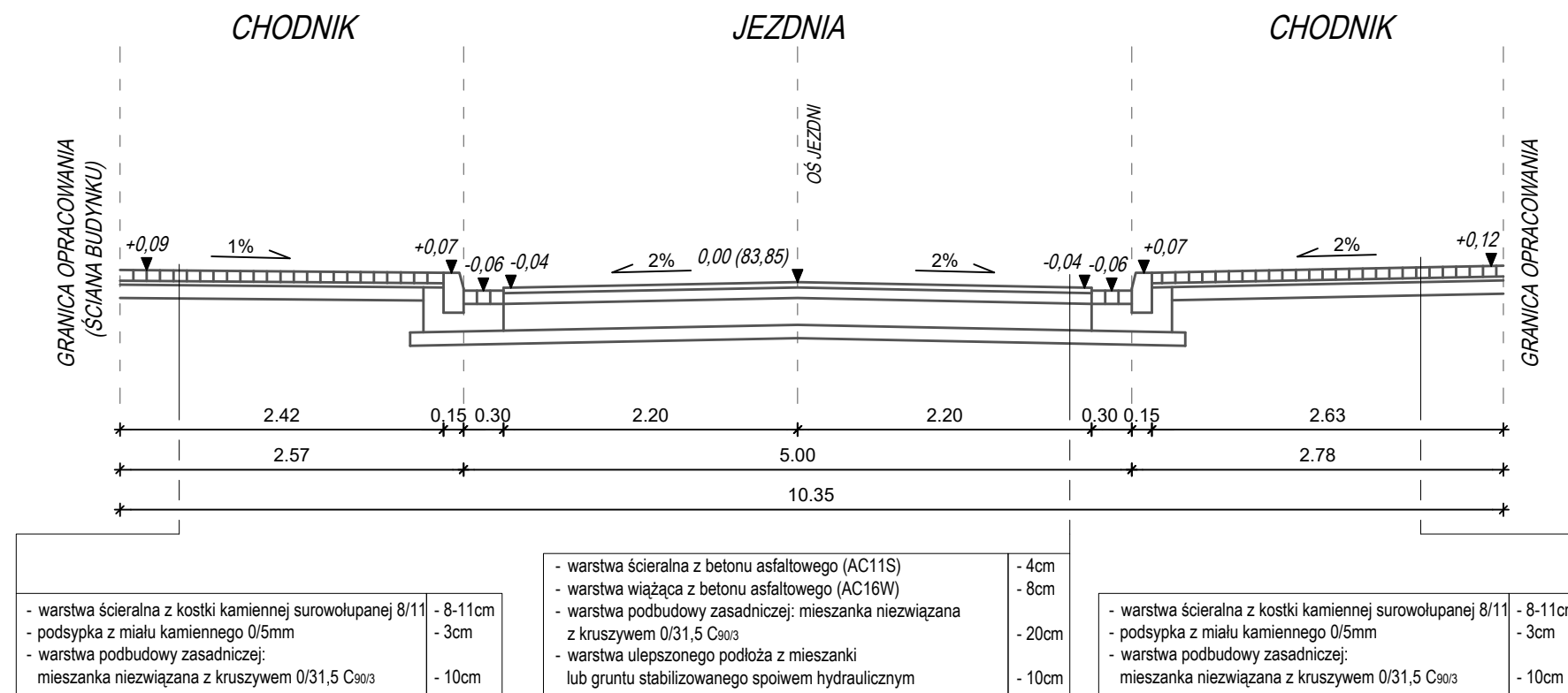


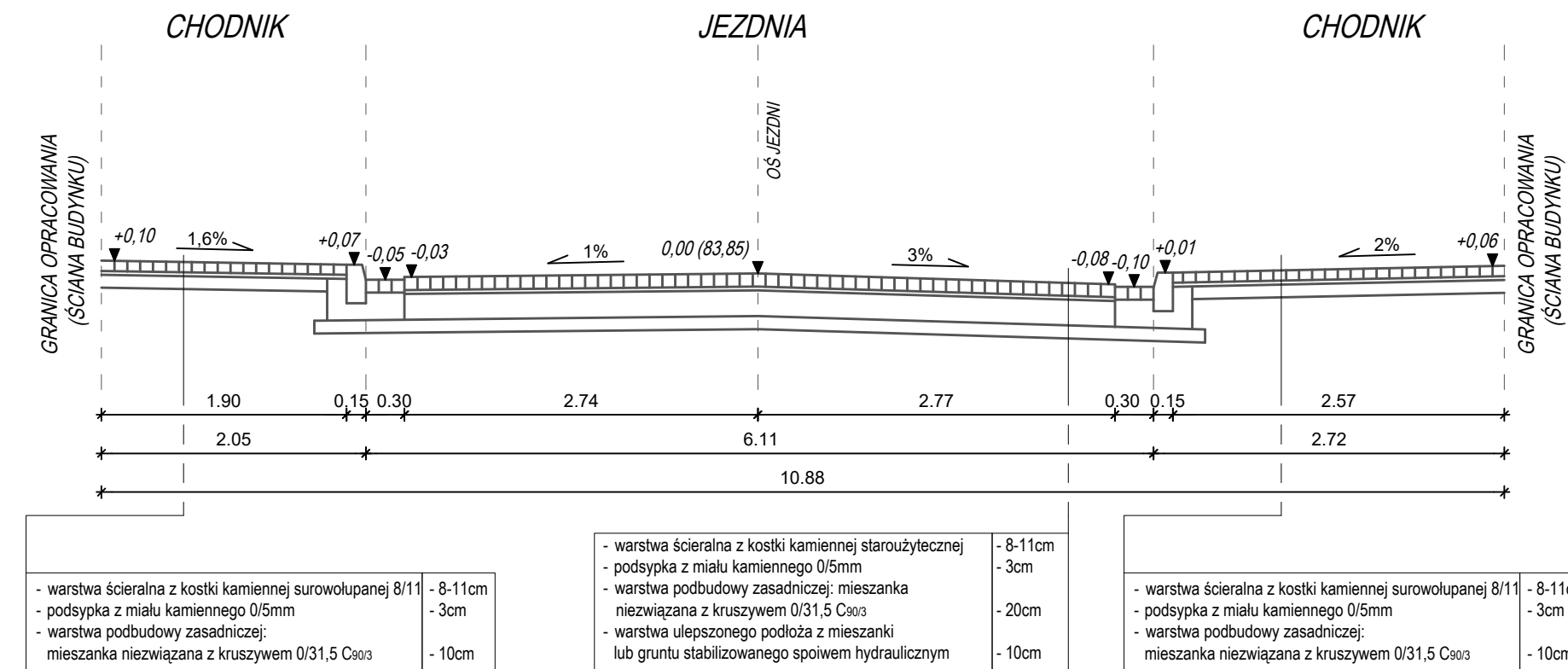
L - L
ul. Magazynowa - ciąg III-III - hm 0+47,08



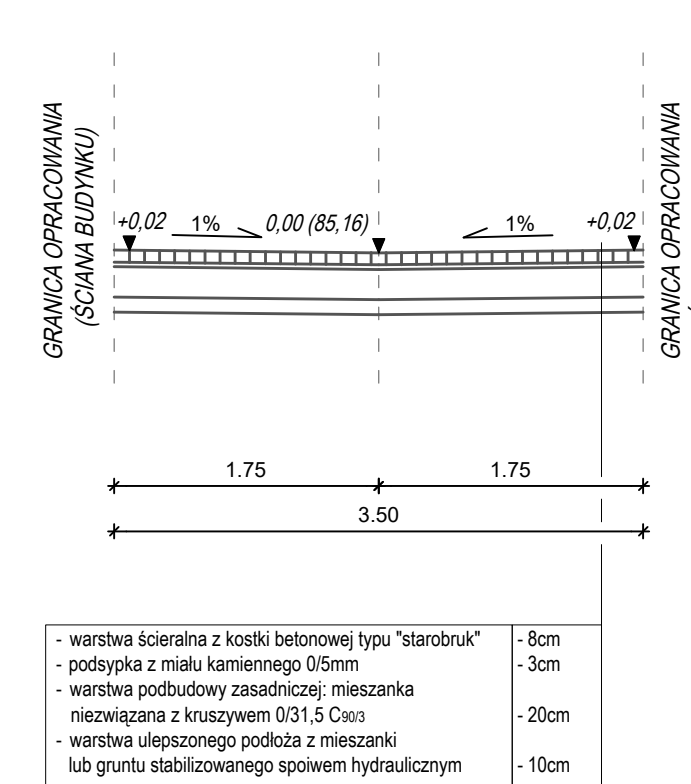
M - M
ul. Licealna - hm 0+61,10



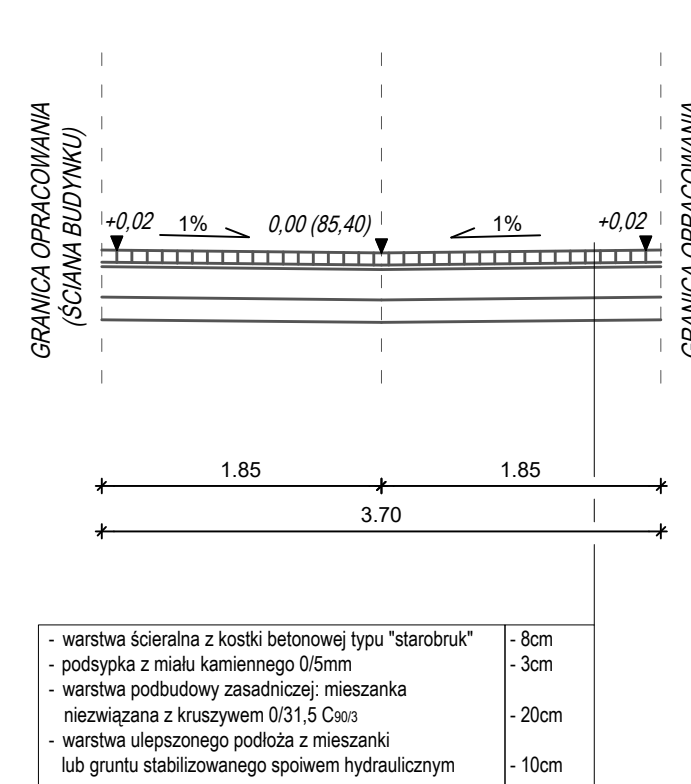
N - N
ul. Szkolna - hm 0+18,60



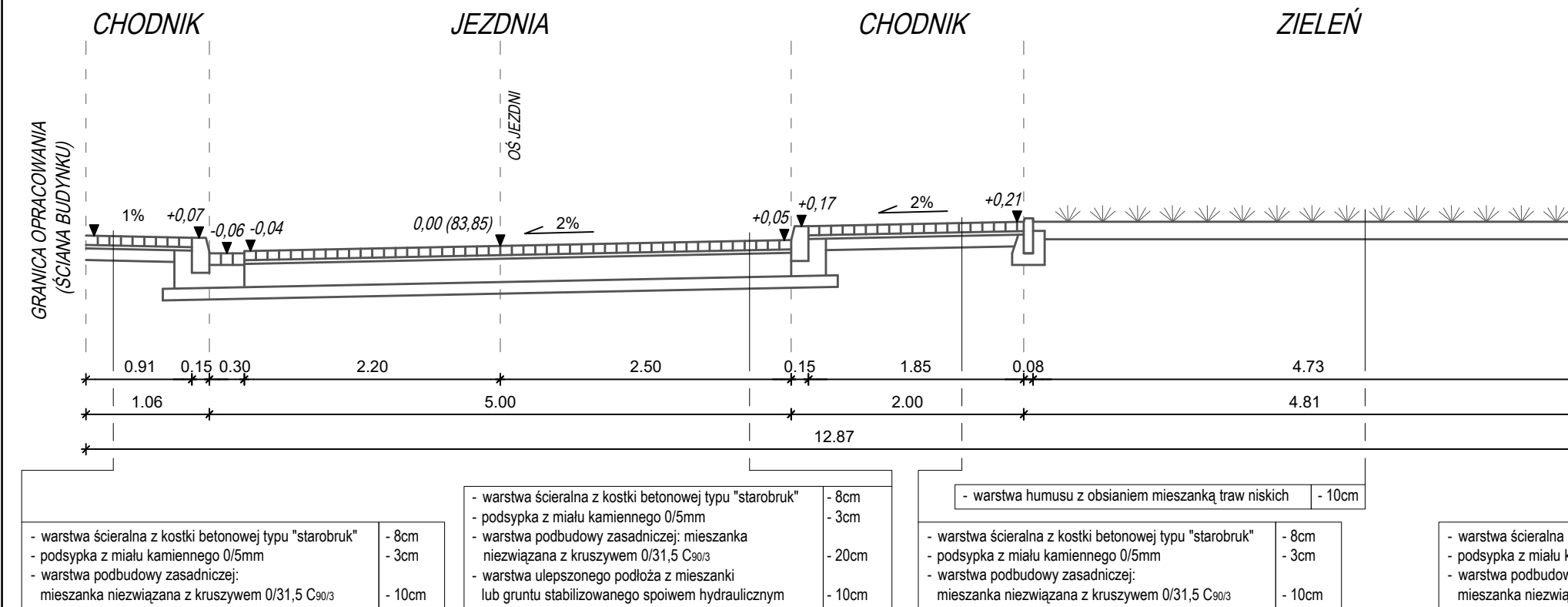
O - O
ul. Wąska - hm 0+35,34



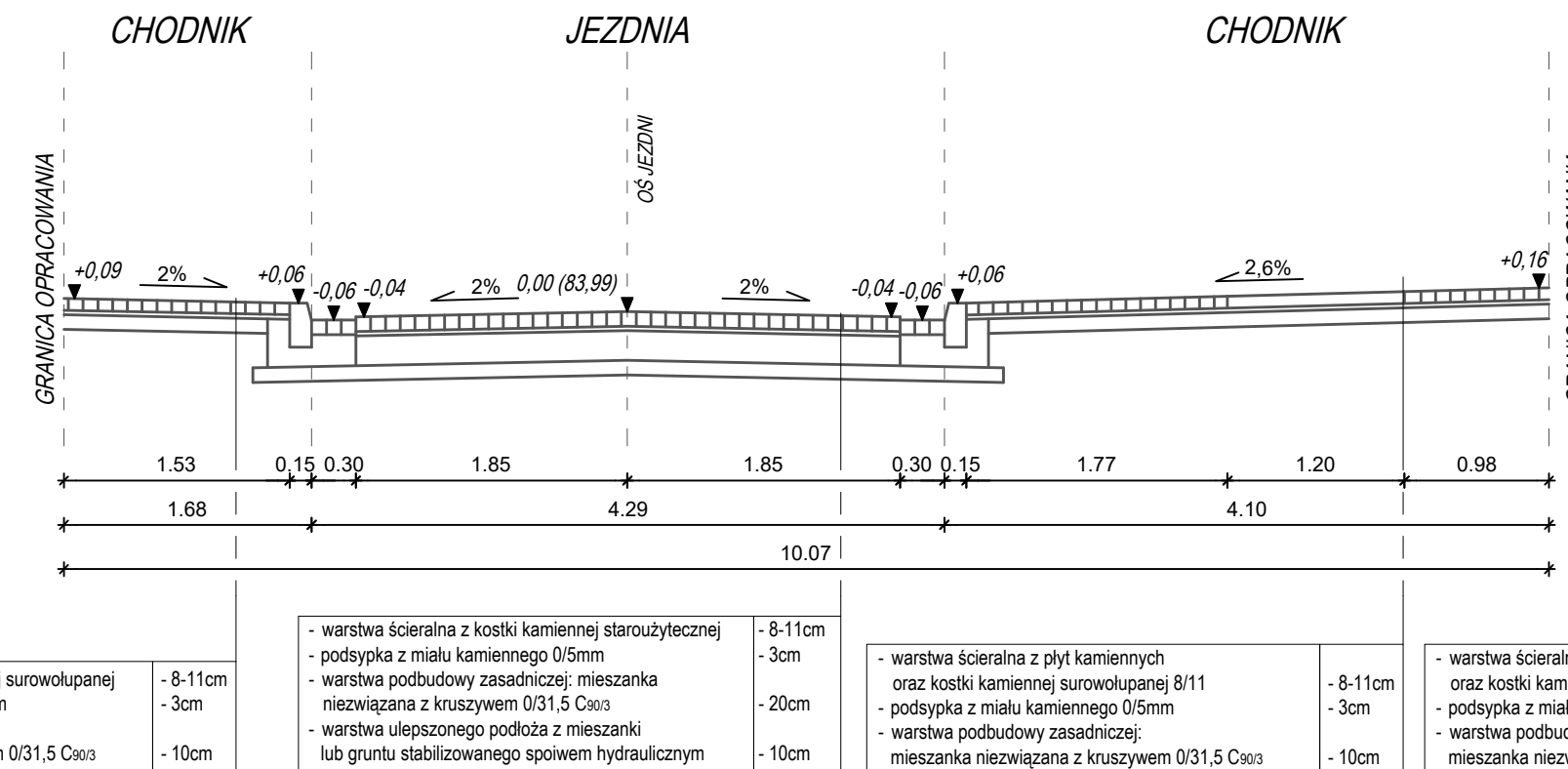
P - P
ul. Wspólna - hm 0+37,74



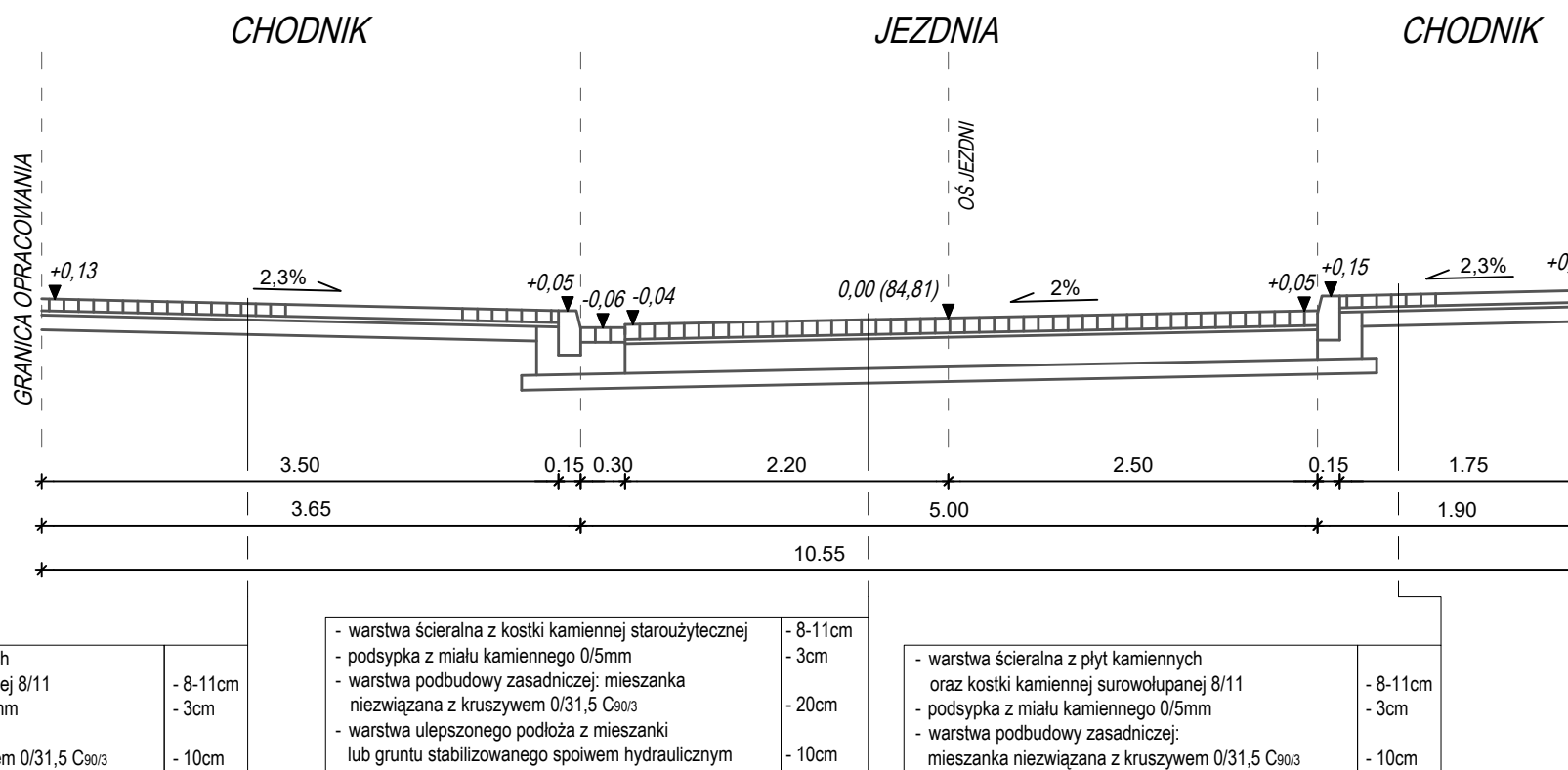
R - R
ul. Handlowa - hm 1+78,58




S - S
ul. Brama Piastowska - hm 0+19,24



T - T
ul. Plac Kościelny - hm 0+19,05



U - U
ul. Plac Kościelny - hm 1+21,23



OLPRO
INŻYNIERIA LĄDOWA

OLPRO Sp. z o.o. Sp. k.
65 - 155 Zielona Góra, ul. Dekoracyjna 3
tel. (fax) 068 456 15 53,
email: biuro@olpro.net

Investor: GMINA SULECHÓW
66 - 100 Sulechów, Plac Ratuszowy 6

Investycja: PRZEBUDOWA ORAZ REMONT DRÓG GMINNYCH I DROGI POWIATOWEJ ORAZ REMONT PLACU PRZYKOŚCIELNEGO I PRZY ZBORZE W RAMACH INWESTYCJI PN.: "REWITALIZACJA ULIC W ŚRÓDMIEŚCIU SULECHOWA"

Adres: Sulechów, ul. Plac Kościelny, Brama Piastowska, Handlowa, Wspólna, Wąska, Sikorskiego, Plac Ratuszowy, Kopernika, Plac Wilhelma Pluty, Aleja Wielkopolska, Łukasiewicza, Chopina, Nowy Rynek, Magazynowa, Licealna, Szkolna, 584/2, 584/4, 585/2, 585/4, 586 - obręb 0001: 161/3, 163, 167, 171, 174, 175/1, 176, 177/22, 178/7, 178/10, 182/1, 183/1, 186/2, 186/5, 187/2, 192/1, 194, 203, 206, 214/2, 218, 222, 225, 228/1, 229/15, 235, 237, 238/5, 238/6, 240, 394, 1331/5, 1331/6 - obręb 0002.

Rysunek: **PRZEKROJE NORMALNE**

Skala: 1:50

Wzrost: 6.3

Stanowisko: Imię i nazwisko: Uprawnienia:

Projektant: mgr inż. Mariusz Olkisz LBS/PWOD/0056/06 Drogowa

Sprawdzający: mgr inż. Jakub Ciolek LBS/0178/PBD/21 Drogowa

Podpis: _____